


1. melléklet a 114/2013.(IV.16.) Korm. Rendelethez

Javaslat

**a Történeti nevezetességű, mondás, legendás, kegyeletes fák
települési értéktárba történő felvételéhez.**



Készítette
Schmidt Attiláné

..... (aláírás)
.Németbánya, 2017.11.23.
(P. H.)

I.

A JAVASLATTEVŐ ADATAI

1. A javaslatot benyújtó (személy/intézmény/szervezet/vállalkozás) neve:

2. A javaslatot benyújtó személy vagy a kapcsolattartó személy adatai:

Név: Schmidt Attiláné,

Levelezési cím: 8581 Németbánya Kossuth L. u.1.

Telefonszám: 89/350-120

E-mail cím: schmidtne.timea kukac gmail.com

II.

A NEMZETI ÉRTÉK ADATAI

1. A nemzeti érték megnevezése: **Képesfa és más híres fák**

2. A nemzeti érték szakterületenkénti kategóriák szerinti besorolása

agrár- és élelmiszergazdaság egészség és életmód épített környezet

ipari és műszaki megoldások kulturális örökség sport

természeti környezet turizmus

3. A nemzeti érték fellelhetőségének helye: 4. Értéktár megnevezése, amelybe a nemzeti érték felvételét kezdeményezik

települési tájegységi megyei külföldi magyarság

5. A nemzeti érték rövid, szöveges bemutatása, egyedi jellemzőinek és történetének leírása.

Az Erdészeti lapok 1933-ban írt Földváry Miksa :

A Bakony-hegység és a Bakony-alja természeti emlékei című írásából ismerhető meg:

- Képes bükkfa Németbányán.

A község D. csücskén, az utolsó ház mellett, a veszprémi püspökség erdejének határvonalában, a farkasgyepűi erdőbirtokról készült üzemterv 77/b. részletének szélén áll ez a bükkfa, melyet azért neveznek képes fának, mert túlon-túl tele van aggatva szent képekkel, nemcsak a fa palástja, hanem a belsejében levő üregek is.

Csúcsmagassága 20 m, mellmagassági kerülete 420 cm; 3 m magasságban 2 felfelé törő vastag ágra és több kisebb oldalágra oszlik. Gyökérfője durva, cserepes, az oldalgyökerek egy része a felszínen van.

Mind a bükkfát, mind a mellette álló keresztet sűrűn keresik fel Németbánya vallásos lakói, hogy elvégezzék itt ájtatosságukat. (1933)

- Petőfi fája Farkasgyepűn.

A környezetükből kimagasló idős fák tiszteletét a néphagyomány gyakran összekapcsolja történelmünk egy-egy jeles személyiségével. Petőfi Sándor emlékét idézi hazánkban a Mezőberényi, kiskőrösi és Dunavecsei idős tölgy, Dömsödön egy természetes kocsányos tölgy, Iharkúton és Farkasgyepűn egy-egy bükkfa emlékeztet a költő fáklyaként fellobbant életére. A Veszprém—pápai műút mellett, a veszprémi püspökség farkasgyepűi erdeje szélén áll ez a történeti nevezetességű fa, melyről azt regélik, hogy mint pápai diák, erre jártában ez alatt a bükkfa alatt pihent meg a nagy költő s fáradalmait kipihenve, verset is írt alatta.

A fa mellmagassági kerülete 324 cm, magassága 20 m; igen terebélyes, tompa koronája van, kérge repedezett, rücskös, körülötte a püspökségnek üzemterv szerint kezelt erdejének 116/c. jelű része terül el, mely bükk- és gyertyán rudas-erdő. A hely 400 m-nyire van a tenger felett. A fa ma már nem található.

- Petőfi fája az iharkúti erdőben.

Ugyancsak a veszprémi püspökség erdejében, Iharkút község határában (Asztal-völgyben) áll ez a fa, az üzemtervben említett 6/c. részletben, 280 m-nyire a tenger felett, 40 éves bükk, gyertyán, tölgy, hárs, szil és vadcserezsnye társaságában.

A fa törzse tekintélyes vastagságú, amennyiben 490 cm a mellmagassági kerülete, a famagasság azonban csak 18 m. Mintegy 2.5 m magasságban 5 vastag ágra oszlik. Egészségi állapota kifogástalan. Ez a bükk az Asztal völgy fejét alkotja, mely elnevezésnek az a magyarázata, hogy régebben asztal állt a bükkfa alatt, melynél az itt megfordult vadászok étkeztek.

Azt beszélnek róla, hogy Petőfi gyakrabban járt itt, nevét is bevészte a fa kérgébe, mely azonban ma már nem látható. (1933)

- Hársfák Németbánya

Németbánya község belső területén, Mayer András kisgazda háza előtt, az utcán állt egy kislevelű hárs, 300 cm mellmagassági kerülettel. A fa magassága 23 m, 3 m magasságban 9 ágra oszlik, koronája szép, terebélyes, egészségi állapota kifogástalan.

Ugyancsak Németbánya községben, a veszprémi püspökség területén, a tanítói lakás kertjének kerítése mellett láttam egy 326 cm mellmagassági kerületű kislevelű hársat, melynek magassága 26 m s mely 2 m magasságban 3 ágra oszolva karcsú koronát fejlesztett; szintén egészséges. Ezt a fát 1970-es évek elején vágta ki. (teknővájó cigányok)

Plechinger Ferenc pajtája mellett Németbánya község utcáján két hárs áll, az egyik mellmagassági kerülete 280 cm, 22 m magas; a másik 250 cm mellmagassági kerület mellett csak 16 m magas, terebélyes, mindkettő egészséges. Ez fa sem áll.

Németbánya községet az 1762. évben német telepesek alapították, kik üveggyártással foglalkoztak és telepüknek Deutschhütten nevet adták, melyet tévesen fordítottak le a magyarban Németbányára. Valószínű, hogy az említett fákat az új telepesek ültették, mivel köztudomású, hogy a német nép kedveli a hársfát, melyet a német kis városok terein a közutak mellett ma is láthatunk. Kossuth utca elején, Kossuth u.1. házzal szemben még áll egy hársfa, formás, egészséges kb. 15 m magas.

- Szilfák.

A veszprémi püspökség farkasgyepői erdőgondnoksága kerületében, Csehbánya község határában, az uradalmi erdőről készült üzemterv 66. tag a) a-részeiben, a Németbányáról Csehbányára vezető erdei út szélén van egy hegyi szil, 270 cm mellmagassági kerülettel. A fa magassága 18 m. (1933.)

- Vadgesztenye fasor Farkasgyepű

Csodás látványként maradt ránk a 83-as főutat több kilométer hosszan kísérő, tavasszal virágba boruló gesztenyefák sora, melyet Ircsik György erdész telepített, még 1910-ben. Még megtalálható többsége az út mellett, egészségesen és betegen, elszáradva vagy ketté törve.

- Juharfa sor Németbánya

Csodás látványt nyújt minden évszakban a 066 hrsz. közút két oldalán Bakonyjákóról Németbányára vezető úton a juharfasor. Már hiányos, több is kiszáradt.

A település önkormányzata kezdeményezte a fák pótlását.

- Szelíd gesztenyés Németbánya

Telepítésének ideje ismeretlen, 1918-ban Dobó Jenő erdész idejében már termett. Az erdészet telepítette, értékesítési céllal. Egy kunyhót állítottak fel az őrzés céljára. Hatalmas bükkös vette körül, amit 1970-es években kivágtak, akkor a bükkös kora elérte a 100-120 évet. A gesztenyés még terem, bár az újjulat található meg, ami magról kelt. Venczel Ferencné Rézi néni őrizte, mint erdészeti dolgozó. Ma már nem gondolzza senki.

A Pisztrángos tótól, Magvas kerestől ÉNy-ra helyezkedik el, az út mellett.

6. Indoklás az értéktárba történő felvétel mellett

Mára csak írásos emlékek maradtak az utókor számára.

„Engem az erdő véd s szeret, utaimon erdők kísértek:
bükkök, gyertyánok, égerek, tölgyek. Fenyők is. Égig értek.”
Áprily Lajos: Szeret az erdő

Bízunk benne, az olvasó közelebb jut az erdőkhöz, a bennük levő természeti értékekhez, valamint az erdők védelmével, gondozásával megbízott erdészek munkájához.

7. A nemzeti értékkel kapcsolatos információt megjelenítő források listája (bibliográfia, honlapok, multimédiás források)

http://erdeszetilapok.oszk.hu/00161/pdf/EL_1933_07-08_799-814.pdf

http://www.oee.hu/digitalis_archivum_erdeszetilapok

<http://mek.niif.hu/02100/02152/html/07/216.html>

http://www.schwaben.hu/_page_contents/site_main.php?id_page=173&dinamic_menu_name_menu=vertical

<http://aranylaci.freeweb.hu/petofi/a045.htm>

https://library.hungaricana.hu/hu/view/SzolnokMegyeiNeplap_1979_06/?pg=212&layout=s

Veszprémi Napló 1987 november 3 megjelent írása

8. A nemzeti érték hivatalos weboldalának címe: www.nemetbanya.hu


III.

MELLÉKLETEK

1. Az értéktárba felvételre javasolt nemzeti érték fényképe vagy audiovizuális-dokumentációja

2. A Htv. 1. § (1) bekezdés j) pontjának való megfelelést valószínűsítő dokumentumok, támogató és ajánló levelek

3. A javaslathoz csatolt saját készítésű fényképek és filmek felhasználására vonatkozó hozzájáruló nyilatkozat



Képes bükkfa Németbánya
mellette a Kígyós kereszt
1933

Ne keressék a térképen, hogy hol van Németbánya! A Bakony aljában húzódik meg, nem messze Pápától, ahol véget ér az út, ahol nincs tovább, csak a meredek hegyek, ahová csak egy hatalmas bükkerdő tudott felkapaszkodni.

Egyetlen utca a falu. Kis téren — ahol épp hogy csak meg tud fordulni a naponta ötször érkező autóbusz — harangláb áll két haranggal, mellette egy eltört kőkereszt máladózó Krisztussal, odébb a KÖZERT és a kocsmá, s végül egy házban társbérliként az imaház és a pártiroda.

Bakonyjácón, a szomszéd faluban él Takó Gábor katolikus pap. Avitt, öreg bútoraiiban kotorászik, amíg megtalálja a faluról szóló írásokat. Először 1757-ben említi Németbányát egy püspöki irat. Bizonyos Kostajger Mihály üveg-hutát épített a völgyben. A gyerekek még ma is találnak színes üvegcserepeket. Az 1829-es népszámlálás 214 lakosról tudósít, ma 132 lélek él a helységben. Az iskola 1976-ban szűnt meg, Bakonyjácóra járnak a gyerekek. A lakosok háromnegyed része öreg. A fiatalok felkerekednek, eljárnak dolgozni Pápra, vagy a bauxitbányákba, aztán ott maradnak.

— Családiás falu Németbánya — mondja a tisztelendő —, összetartó, szorgalmas, barátkozó falu. Mikor arra járok, betűlök hozzájuk a kocsmába, borozgatunk, beszélgetünk.

— Gyóntatni is szokott? Milyen bűneik vannak?

— Mikor idekerültem, 32 gyónóm volt. Most már csak 4—5 van. Nincsen főbenjáró bűnük. Becsületes emberek ezek.


Visszazöttyögünk Németbányára, és keressük a falu legidősebb emberét. Noszlopi József 83 éves. Felesége 1963-ban meghalt. Öt gyermekük közül négy él a faluban. Tavaly megbetegedett. Bezárta nagy házát és egyik lányához költözött.

— Szegény sváb falu volt ez a község — mondja, miközben a csontokat szopogatja. — A tejet, tojást vitték az asszonyok a fejükön. Pápa szélén húzták föl a cipőjüket. Kímélték azt az egy párat. Mi, kérem, éjjel-nappal dolgoztunk. A mai fiatalok csak nyolc órát. Hát jó nekik. 1600 a téesznyugdijam. Megvan a ruhám, a cigarettám, a pohárnyi borom. Más nem is kell. Alig várom, hogy ki-mehessek az erdőbe gombázni, és agancsot szedni... de tudja, mindenkinek van ám pénze. Az utóbbi húsz évben már nem beszélünk szegénységről.

Délután van. Bakonyjácóról hazaérkezett Kiss Albert és Holeczky Eva pedagógus házaspár. Kiss Albert a falu párttitkára is. Mindkettőjük szakdolgozata



a környék történelmét dolgozza fel. Az erdőszéli nagy ház szobáiban nagyvilági elegáns bútorok. Színes tévé, lemezjátszó, magnó. Régi cserepek a falon. A kifinomult ízlés érezhető a „belakott” házban. Vaddisznókolbásszal kínálnak. Nagyobbik lányuk Pesten jár gimnáziumba. Fiuk még általános iskolás. Tizenhét éve élnek itt. Fényképalbumok kerülnek elő. Kiss Manyi a rokonuk volt. Emiatt is sok színész látogatta a házat. Ok is járkák a világot. Voltak már Párizsban,



Rómában, Londonban. Gyönyörűségük a lakóhely. Nem csoda, hogy egyre több turista keresi fel — talán ez a kiháló falu jövője.

— Nem tudnék elmenni innen, aki itt megtalálja magát, annak nem kell a város! — Kiss Albert így búcsúzik.

Ekkor szólalt meg a harang. Talán valaki meghalt.

BRÁDY ZOLTÁN

Orlások NÉMETBÁNYA

1982

Vándorlások Németbánya



A Képesfa megmaradt törzse 1982

Napló 1987 nov. 3

PETŐFI FÁJA
FARKASGYEPŰN



Petőfi fája télen

Petőfi fája Farkasgyepűn
Napló 1987

Farkasgyepű környéke csodálatos vidék. Főként a falutól Városlőd felé húzódó erdő rész nagyon szép sudár bükkfáival. Ennek varázsa már az 1850-es években megejtette Eötvös Károlyt, a jeles író és jogtudóst, akit az édesapja gyermekként ezen az úton vitt Pápára diáknak. A Bakony című könyvének bevezetőjében így ír erről a régi emlékről:

„Amint elhagytuk Város-Lődön túl a Szamár-hegy csúcsát, jobbról-balról öserdőbe jutottunk. Bükkösbe. Közel két méter átmérőjű törzsökök, mint a gyertya, oly egyenesen föl nőve a magasságig... Az erdő mélysége határtalan. A fák alja tiszta, se fű, se cserje, se gaz. Csak avarszőnyeg. Az ember lépése alig hallik, de lélegzete jól hallatszik... Ily erdők közt ballagott kocsink a faluig, amelynek a neve: Farkasgyepű. Ha szél nyárgal végig a rengetegen, még az is csak a fák sudarát éri fönt a magasságban. Lent csönd van, mintha Istennek szentegyházában volnánk.”

A bükkös ma is megvan. A régi óriásfákat azonban kitermelték, most a múlt századi bükkfák unokái, dédunokái állnak ezen a helyen karcsún, sudáran. Az út közelében a szál egyenes fák között egy kissé megdőlt öreg bükk állt másfél évszázadon keresztül. Ágai az utolsó években száradtak, töredezték, az erdészeti dolgozói közül azonban mégsem emelt rá kezét senki, Farkasgyepű lakói pedig tisztelettel övezték, számon tartották állapotát.

Dobó Jenő főmérnök, a farkasgyepűi erdészeti egykori vezetője még nyugdíjas korában is figyelemmel kísérte sorsát, feljegyzéseket készített róla. Lánya, Ágh Zoltánné Dobó Magda ma is őrzi ezeket az írásokat. 1952. augusztus 22-én készült feljegyzésében a jeles erdészeti szakember a fa átmérőjét 115 centiméterre becsüli, s azt is megjegyzi, hogy az elmúlt napokban az északi oldalon egy 25 cm vastag ága letört.

A tisztelet oka, mellyel ezt a fát övezték, egyszerű. Farkasgyepű lakóinak emlékezetében ez a bükk Petőfi fája néven volt ismeretes. A hagyomány szerint erre elhaladva alatta pihent meg a költő, sőt egyesek szerint a nevét is bevéste annak törzsébe.

Vajon nem lehetne a legendának utánanézni olyan formában, hogy a törzset alapos vizsgálat alá vesszük?

Bizony nem!

1987 augusztusában egyik éjszakai szélvihar tövestől ki döntötte, összeroppantotta, és széttörte az öreg fát, melynek belseje teljesen elkorhad, így

mindenféle felhasználásra, vizsgálatásra alkalmatlanná vált.

Vajon járt-e erre Petőfi, lehet-e valóságalapja a legendának?

Igen. A költő Pápára menet és Pápáról jövet útba ejthette Farkasgyepűt, mely akkor két tucat lakóházból és egy vendégfogadóból állt. Ha száz évvel előbb él, akkor Pápáról Veszprém felé tartva a Gánán-Döbröntén átkanyargó úton kellett volna haladnia. Ma már szinte bizonyos, hogy a Döbrönte község felett álló Szarvaskő vára a Pápát Veszprémmel összekötő régi út ellenőrzésére és védelmére épült, s csak az 1700-as évek közepétől helyeződött át a jelenlegi nyomvonalra. Farkasgyepű helyén 1753-ban még csupán csak egy csárda volt, s gyakran támadták meg az itt áthaladó kocsikat az esti órákban farkasok. Ágh Zoltán nyugdíjas agrármérnöknek, a kiváló helytörténeti kutatónak a községről készült tanulmányában ezzel kapcsolatban a következőket találjuk:

„... a hagyomány említi, hogy voltak itt farkasok is. Öregünk pár évtizede mesélték, hogy régen, az úton menő szekerek saroglyájában ülők égő szalmakötegeket dobáltak le az útra, s így védekeztek a tűztől féltő farkasok ellen.”

Kitűnő történeti munkájában Petőfi fájáról is megemlékezik Ágh Zoltán:

„Az Eötvös által oly szépen megírt ösbükkösből egy matuzsálemi korú bükkfa áll még, Petőfi-fának ismeri a környel, a bodzatetői autóspihenő Városlőd felőli kijáratától cca. 50 méterre áll a bükkerdő szegélyén. Erdemes megnézni.”

Az autóspihenő a „Hollerkipli” néven ismert határrészen a régi út használaton kívüli darabján létesült mintegy kilométernyi távolságra a falutól. Ez a fa tehát az egykori országút szélén állt, ott nyújtott árnyékot, védelmet az arra járóknak, mesterlegényeknek, vándordiákoknak, erdei munkásoknak. Eggyel több okunk van tehát arra, hogy abban a legendában, melyben Farkasgyepű minden lakója hisz, mi se kételkedjünk.

Maradt-e valami emlék Petőfi fájából? – kérdi önkéntelenül az irodalmat és legendákat kedvelő olvasó.

A kérdésre igennel kell válaszolnunk. Megmaradt a fa két fényképe, mely az utolsó évben készült róla, s talán a törzsnek egy kis darabja, melyet Ágh Zoltán készült beszállítani a pápai Helytörténeti Múzeumnak.

Huszár János

Nevezetes fák

Dömsdőtől Farkasgyepűig jó néhány évszázados tölgy, bükk vagy más famatuzsálemről tartja a néphit, hogy Petőfi Sándornak is enyhet adott koronája. Nagyar mellett ott, ahol a kis Túr siet a Tiszába, a part közelében diszlik az az öreg mocsári tölgyfa, amelynek árnyékában egyik legszebb költeményét, A Tiszát írta a költő. A védetté nyilvánított fa koronája 30 méter átmérőjű — írja Papp József Magyarországot védett területei című munkájában. Mezőberenyben viszont szintén egy vén tölgyet tartanak számon Petőfi fájaként. Iharkút mellett, az Asztal-völgyben is áll egy Petőfi fájának nevezett 5 méter körmértű, hatalmas bükk. Farkasgyepű mellett idős, kereken 200 éves bükkös áll. A magányosan álló, legnagyobb példányt Petőfi-emlékfaként emlegetik.

Arany emlékét a Margitszigeten őrzik a tölgyek. Nagy költőnk a múlt század hetvenes-nyolcvanas éveiben tanúozott szívesen e „tölgyek alatt”, s itt írta öregkori remekműveinek jórészét. A rátfői arborétum közelében még ma is 12 tölgyfa él abból a ti-

zenháromból, * amelyet Vörösmarty ültetett az aradi vértanúk emlékére. A költő emlékhársa Pinchelyen található.

Íróink közül Csesztyén, a Cserhát oldalában egy vén hárs Madách emlékfája, sugyan csak a Cserhát őrzi a Mikszáth-emlékfát Mohorán, a volt Mauks-féle gyógyszerár kertjében. A nagy koronájú bokrétafa Mikszáth apósának telkét díszítette. Móricz Zsigmond leányfalui kúriájának kertjében áll az író kedvenc diófája, amelynek kedvéért Móricz Leányfalun megtelepedett.

A történeti személyiségek közül is sokat kapcsol a hagyomány egy-egy híres fához. Hédervár kastélykertjében áll a monda szerinti Kontfa. Az évszázados fehérnyár természetesen még nem élhetett Kont idejében, de a nép mégis tartja, hogy a „kemény vitéz” alatta beszélt meg összeesküvő társaival királyellenes terveit.

Kismaroson, a Morgapatak mellett álló hata-

mas koronájú tölgy Mátyás király fája. Diósgyőr mellett, Kékmezőn szintén egy tölgyfa viseli évszázadok óta a Mátyás-emlékfa elnevezést. Mátyás-tölgy diszlik Tiszaigaron is. Ez a faóriás volt a tiszai hajósok útmutatója mindaddig, amíg a folyószábályozás el nem vitte mellőle a Tiszát.

Galgahévíz tanácsházának udvarán áll három vén bokrétafa, ezeket Rákóczi-fa néven ismerik: a romhányi csata előtt itt tanácskozott Rákóczi Ferenc a generálisával. Rákóczi-tölgy virul Ordason. Méntőcsanakon pedig egy 7 méter törzs-körmértű szilfát hoztak kapcsolatba a fejedelem emlékével. Sütő főterét díszíti egy hét méter körmértű Rákóczi-hárs. Balatonakarttyán magaslott a híres Rákóczi-szil, amely alatt Rákóczi megpihent és itt hirdette ki az ország „akarattját”. Innen származtatja a népetimológia a falu elnevezését.


A reformkor és a szabadságharc korának

nagyjai sem szűkölködnek emlékfában. Kossuth Lajos-emlékfák vannak Ikerváron, Nyáregyházán, Zalabéren és egy idős szőlő őrzi emlékét Nyiregyházán. Ez utóbbit Kossuth Lajos küldte Olaszországból egy itthon élő hívének, Kállay Akosnak. Ikerváron Baithyány-emlékfa is diszlik. A Széchenyiek nevét őrzi Nagycenken az a két kilométer hosszú kottós hársfasor, amely a Széchenyi-kastélyt köti össze a család mauzóleumával. Az öreg hársakból még kereken 350 áll ellen a múlt időnek.

Három fiatalon is neves fája is van hazánkban. Ezeket Balatonfüreden találjuk. Az egyik Rabindranath Tagore emlékfája. A nagy indiai költő Füreden kezelte magát és felgyógyulása emlékére 1926-ban hársfát ültetett a parkban. 1961-ben Füreden járt Salvatore Quasimodo Nöbél-díjas olasz költő, aki ugyancsak ültetett egy emlékhársat nem messze Tagore fájától. A harmadik nevezetes emlékhársat 1966-ban Alekszej Leonov szovjet úrhajós tette a szép füredi park földjébe.

Cs. B.

Petőfi fája az iharkúti és farkasgyepűi erdőben.
Szolnok Megyei Néplap 1979



A Tanítói ház mellett állt hársfa
Kb.1980




A Kossuth utca elején 2017



A Kossuth utca elején 2010
Hársfák

Vadgesztenye fasor
Farkasgyepű



Vadgesztenye fasor Farkasgyepű cc.1940



2017 virágzás




2017 virágzás



2017 virágzás

Németbánya Juharfa sor a négy évszakban.




2012



2011

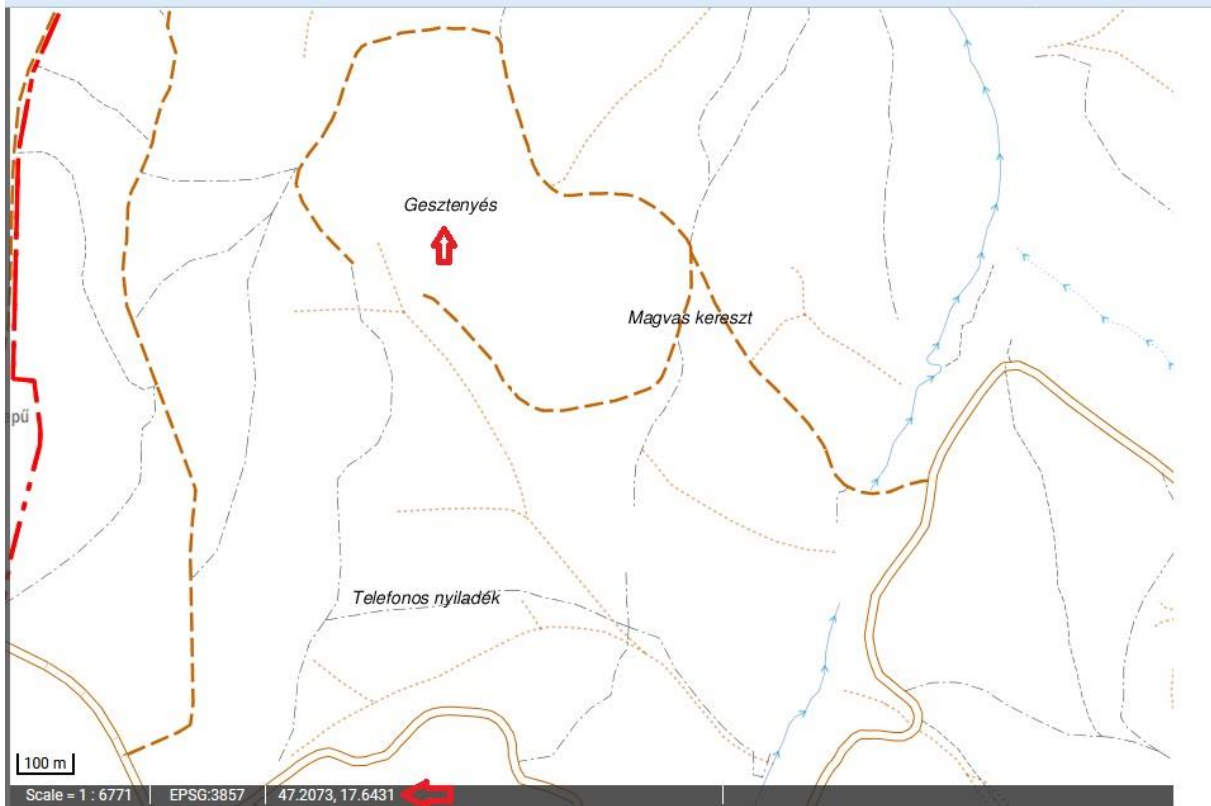
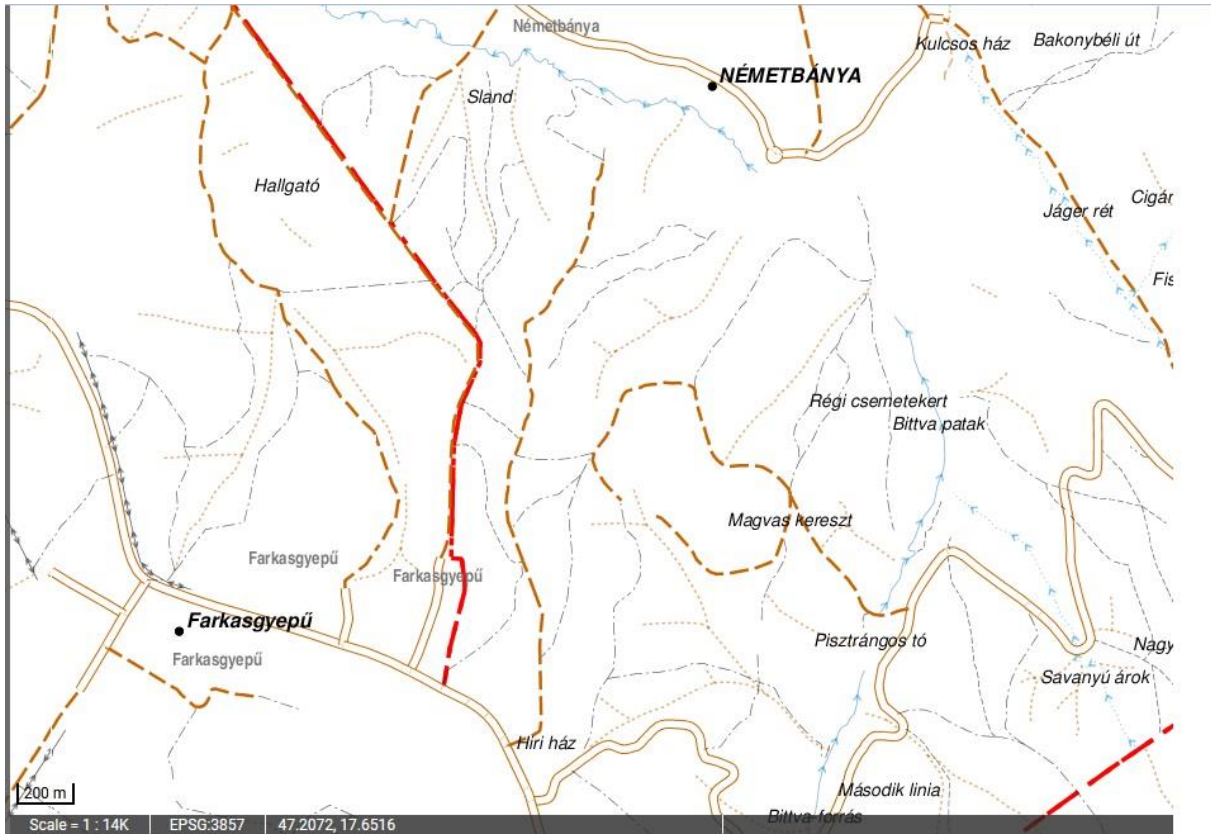


2012



2012

Szelíd gesztenyés Németbánya





2017. május gesztenyés



2017. november gesztenyés



2017. november



2017. november

NYILATKOZAT

a helyi érték felhasználásáról

Alulírott engedélyezem, hogy az általam készített fotókat, a Képesfa, és más fák című helyi érték javaslatban felhasználják.

2017-ben készített fényképet és egyéb digitális adathordozón átadott dokumentumot, filmet, stb. a Németbányai Értéktár Bizottság korlátlanul , bármikor térítés- és díjmentesen felhasználhassa és nyilvánosságra tegye a helyi értékek adminisztrációja, archiválása dokumentálása és népszerűsítése érdekében.

Schmidt Attiláné

8581 Németbánya Kossuth u. 1.

Németbánya, 2017-11-26.